




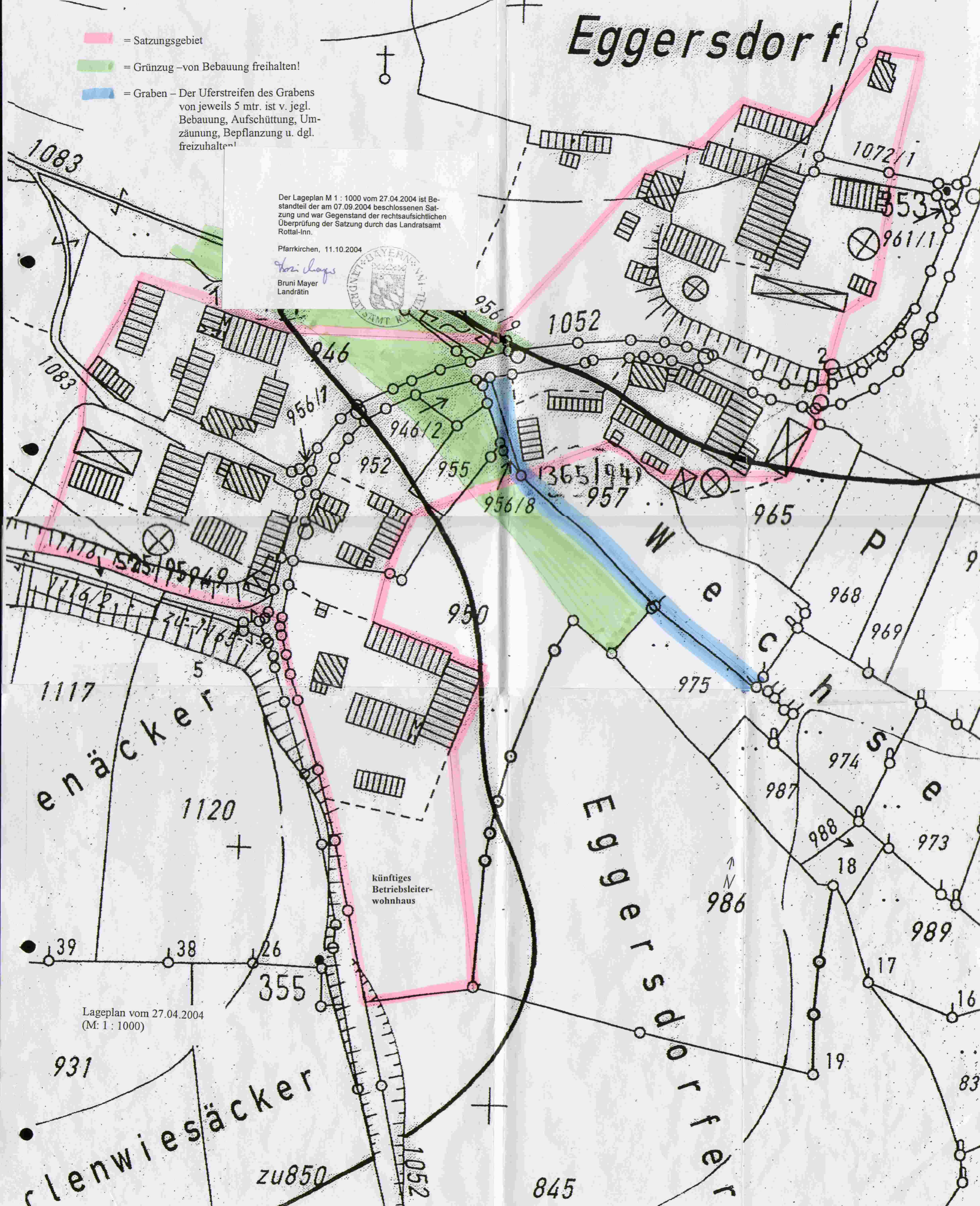
Eggersdorf

-  = Satzungsgebiet
-  = Grünzug - von Bebauung freihalten!
-  = Graben - Der Uferstreifen des Grabens von jeweils 5 mtr. ist v. jegl. Bebauung, Aufschüttung, Umzäunung, Bepflanzung u. dgl. freizuhalten!

Der Lageplan M 1 : 1000 vom 27.04.2004 ist Bestandteil der am 07.09.2004 beschlossenen Satzung und war Gegenstand der rechtsaufsichtlichen Überprüfung der Satzung durch das Landratsamt Rottal-Inn.

Pfarrkirchen, 11.10.2004

Horst Langs
Bruni Mayer
Landrätin



Lageplan vom 27.04.2004
(M: 1 : 1000)

Wiesäcker
zu 850

845